



大邊路全踏破押印章 (共 15 個)

1. 鬮雞神社 TOKEI-JINJA SHRINE (紀伊田邊-中邊路)
2. 富田坂 TONDA-ZAKA SLOPE
3. 安居の渡し AGO-NO-WATASHI FERRY
4. 地主神社 JINUSHI-JINJA SHRINE
5. 周參見王子神社 SUSAMI-OJI-JINJA SHRINE
6. 長井坂 (和深川) NAGAI-ZAKA SLOPE(WABUKAGAWA)
7. 長井坂 (見老津) NAGAI-ZAKA SLOPE(MIRODU)
8. 新田平見道 NITTAHIRAMI-MIGHI ROUTE
9. 富山平見道 TOMIYAMAHIRAMI-MICHI ROUTE
10. 飛渡谷道 TOBIYATANI-MICHI ROUTE
11. 清水峠 SHIMIZU-TOGE PASS
12. 二河峠 NIKO-TOGE PASS
13. 駿田峠 SUBUDA-TOGE PASS
14. 小狗子峠 KOKUJI-TOGE PASS (中邊路一起蓋)
15. 阿須賀神社 ASUKA-JINJA SHRINE(中邊路一起蓋)

※走完中邊路若有預留 4-5 天即可行走大邊路。除非想要全程行走，不然行走大邊路需要學會利用 Google 地圖、看時刻表來搭公車、火車及順風車，也需留意各個時刻表來搭配行程，大邊路在 3-4 天內即可完成。

※早上出發時間皆是選擇最早一班火車，故下車時別忘了留意拍照隔天搭火車時間。

熊野古道大邊路資料

4/3 大邊路 完成 6 個押印章

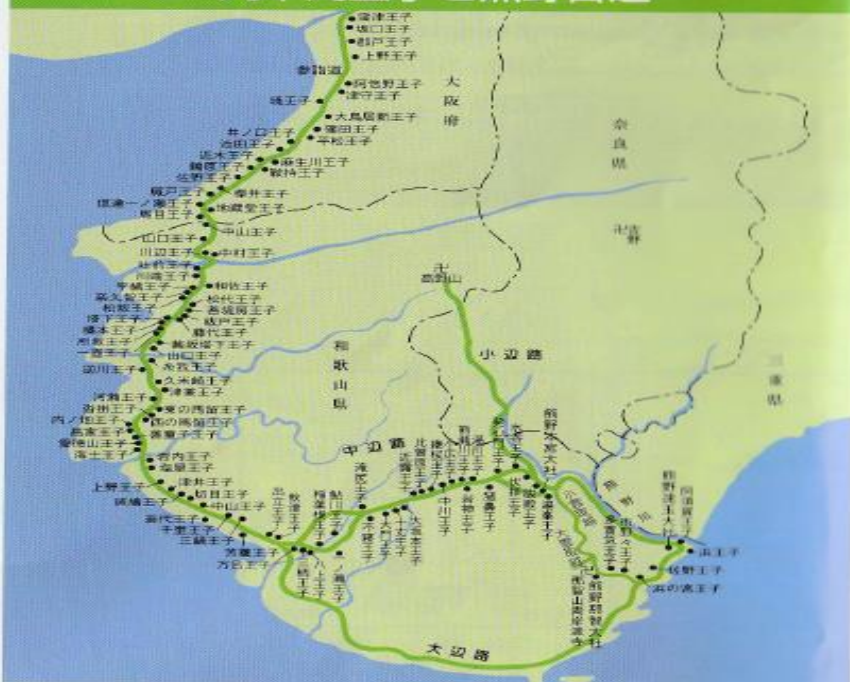
D1 從 紀伊勝浦 開始走先蓋 13 號駿田峠接著蓋 12 號二河峠後走到 湯川 搭火車→紀伊浦神 下車→再 Google 蓋 11 號清水峠後再返回到 紀伊浦神 搭火車到 田並 蓋 10 號飛渡谷道 再返回 田並 接著再搭火車到 田子 蓋 9 號富山平見道 再接著步行到 8 號新田平見道 蓋完後走到和深和深 搭火車到 江住

→夜宿江住---

4/4 大邊路 完成 6 個押印章

D2 從 江住 搭火車到 見老津 蓋 7 號長井坂東登り口完走到 6 號長井坂西登り口蓋完章後接著走到 西浜 巴士站坐巴士到 周參見 走到 5 號周參見王子神社 再蓋 4 號地主神社 → 3 號安居の渡し場 (這段路需走 222 紅色路線或走到 下村 巴士站搭車，但下村巴士需要事先預約) (延途可攔順風車請人協助)。蓋完安居の渡し場亦搭巴士或順風車到最近的車站坐公車到 富田橋 下車走到 2 號富田坂 蓋完後到 紀伊富田 搭車返回紀伊田邊，從紀伊田邊再轉搭至和歌山市。

九十九王子と熊野古道



熊野九十九王子は、京都から熊野三山に至るまでの途次、難行苦行の信仰の道をつなぐために設けられた神社です。熊野権現の御子神を祀る分社であり、水垢離、湖垢離等の禊ぎにより身を清め、心新たに熊野の地を遥拝し、また和歌会や里神楽等の法楽を行い旅の安全を祈願する場でした。

九十九王子は実数でなく数の多いこと、百は熊野三山を指すとも考えられます。王子社の中でも海南市の藤代王子社、印南町の切部(切目)王子社、上富田町の稲葉根王子社、田辺市中辺路町の滝尻王子社、田辺市本宮町の発心門王子社は、五躰王子社として特に格式が高いといわれています。

上皇・法皇の御幸とともに栄え、衰退していききましたが、足利将軍家、紀州徳川家により復元や遺跡保存が行われました。

旅のお問い合わせは

- | | |
|-----------------------|------------------|
| ■ 田辺市観光振興課・田辺観光協会 | TEL.0739-26-9929 |
| ■ (一社)田辺市熊野ツーリズムビューロー | TEL.0739-26-9025 |
| ■ 白浜町観光課 | TEL.0739-43-6588 |
| ■ (一社)南紀白浜観光協会 | TEL.0739-43-3201 |
| ■ 日置川観光協会 | TEL.0739-34-5707 |
| ■ すさみ町産業振興課 | TEL.0739-55-4805 |
| ■ (一社)すさみ町観光協会 | TEL.0739-34-3200 |
| ■ 串本町産業課 | TEL.0735-62-0557 |
| ■ (一社)南紀串本観光協会 | TEL.0735-62-3171 |
| ■ (一社)南紀串本観光協会(古座) | TEL.0735-72-0645 |
| ■ 那智勝浦町観光企画課 | TEL.0735-52-2131 |
| ■ 那智勝浦町観光案内所 | TEL.0735-52-5311 |
| ■ (公社)和歌山県観光連盟 | TEL.073-422-4631 |
| ■ 和歌山県観光振興課 | TEL.073-441-2424 |

R5年6月改訂

地球環境保護のために、
植物油インクを使用しています。



紀州路を歩く・紀州路を楽しむ

和歌山県街道マップ

熊野古道

大辺路

- 紀伊田辺
- ▼
- 紀伊富田
- ▼
- 富田坂
- ▼
- 仏坂
- ▼
- 長井坂
- ▼
- 見老津
- ▼
- 田子
- ▼
- 串本
- ▼
- 古座
- ▼
- 紀伊浦神
- ▼
- 那智

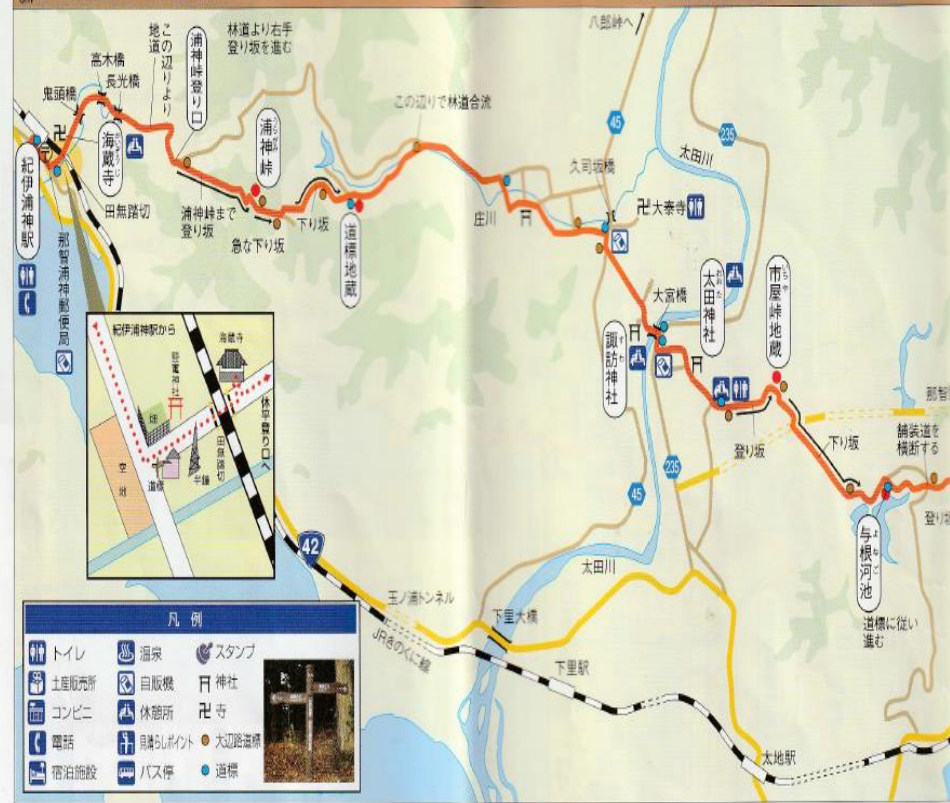



熊野古道大邊路資料

【紀伊浦神駅～那智駅(那智勝浦町)】

歩行距離 15.5km
標準歩行時間 4時間38分
標準所要時間 5時間28分

浦神から海と分
石階段、道標地



スタート地点までのアクセス

大阪方面からは、JRきのくに線の特急列車を利用して「古座駅」へ。「古座駅」で普通列車に乗り換え、「紀伊浦神駅」へ向かいます。名古屋方面からは、JR紀勢本線の特急列車で「紀伊勝浦駅」へ。「紀伊勝浦駅」で普通列車に乗り換え、「紀伊浦神駅」へ向かいます。

■大阪方面から

- 大阪駅 → JRきのくに線・特急 → 古座駅 → JRきのくに線・普通 → 紀伊浦神駅 (約3時間10分)
- 天王寺駅 → JRきのくに線・普通 → 紀伊浦神駅 (約15分)

■名古屋方面から

- 名古屋駅 → JR紀勢本線・特急 → 紀伊勝浦駅 → JRきのくに線・普通 → 紀伊浦神駅 (約3時間50分)
- 新宮駅 → JRきのくに線・普通 → 紀伊浦神駅 (約15分)

お帰りは

大阪方面へのお帰りは「那智駅」でゴールし、JRきのくに線の普通列車または路線バスを利用して「紀伊勝浦駅」へ。「紀伊勝浦駅」から、JRきのくに線の特急列車に乗り換え大阪方面に戻ります。名古屋方面へは「那智駅」から、JR紀勢本線の普通列車または路線バスを利用して「新宮駅」へ、「新宮駅」から紀勢本線の特急列車で名古屋方面へ戻ります。

■那智駅から大阪方面へ

- 紀伊浦神駅 → JRきのくに線・普通 → 新宮駅 → JRきのくに線・特急 → 天王寺駅 (約3時間40分)
- 紀伊浦神駅 → JRきのくに線・普通 → 新宮駅 (約5分)

■那智駅から名古屋方面へ

- 紀伊浦神駅 → JRきのくに線・普通 → 新宮駅 → JR紀勢本線・特急 → 名古屋駅 (約3時間35分)
- 紀伊浦神駅 → JRきのくに線・普通 → 新宮駅 (約20分)

れ太田の里、ゆかし湯を通過してブルービーチ那智へ。那智、古道の面影が色濃く残るルートです。

那智勝浦の浦神で海と分かれた古道は、休平への峠を越え、太田の里へと至ります。清流として知られる太田川を越え、ゆかし湯等といった風光明媚なルート沿いにブルービーチ那智へ。途中、市屋峠、鞍田峠などといった小さな峠を越え、いよいよブルービーチ那智です。ゴールは、古道の合流点にあたる浜の宮王子。補陀瀧斎海の名刹として知られる補陀洛山寺も時間をつけて見学したいスポットです。



ひとくちメモ

ゴールの那智勝浦町は、日本有数の温泉地で、まぐろ料理をはじめとして新鮮なお魚が味わえるお宿が多数あります。コース途中の湯川温泉は熊野諸島の湯治離場として栄え、現在も奥ゆかしく泉質の良い温泉として親しまれています。ハイキング後に宿泊し、翌日那智山に向けて歩く行程もおすすめです。

お問い合わせ：那智勝浦町観光案内所
TEL.0735-52-5311

標準の歩行記録 (参考行程：見学時間等を含む)

紀伊浦神駅	海蔵寺	浦神峠	道標地蔵	諏訪神社	太田神社
12:15	12:20	12:25	12:55	13:00	13:20 13:25
14:05 14:15 14:20 14:25 (新待合室で昼食・お弁当) (少し長めの休憩)					
市屋峠地蔵	与根河池	二河川	ゆりの山温泉	勝浦観光ホテル	
14:35 14:40	14:55	15:15	15:55 16:05	17:00	
ハイキングの後、紀伊勝浦駅に出て、南紀勝浦温泉で宿泊					
紀伊天満駅	補陀洛山寺	那智駅			
17:10	17:35 17:40	17:43			

街道マップ「大辺路」紀伊浦神駅～那智駅

くしもと こざ 【串本駅～古座駅(串本町)】

歩行距離 9.7km
標準歩行時間 2時間35分
標準所要時間 3時間20分

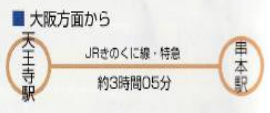
串本から古座へのルート。串本
姫からは、熊野灘に浮かぶ九龍

※歩行速度により所要時間は異なります。目安として参考にして下さい。(標準歩行時間は、健康な成人男性が歩いた際の時間です。)



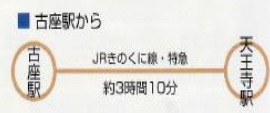
スタート地点までのアクセス

大阪方面からは、JRきのくに線の特急列車を利用して「串本駅」へ。



お帰りは

「古座駅」でゴールし、JRきのくに線の特急列車を利用して大阪方面へ戻ります。



街地の北側を抜け、串本町姫へ。
鳥・鯛島を右に見ながら歩きます。

古座はすさみ町から本州最南端の町串本町へと入ります。このコースは、古道のルートからは外れますが、長浜戸雪の絵のお寺として知られる無量寺を見学し、潮浜橋の先で古道に合流します。串本の市街地北側を流れる潮野川沿いに進み、串本町姫からは熊野灘を眺めながらの道となります。ゴールは近年清流として注目を集める古座川河口に開ける古座地区。南国特産の柑橘類や新鮮な魚介類、海産物、川魚等を採りに古座の町なかを散策してみてください。



ひとくちメモ

スタートの本州最南端の町、串本町内には、大規模なホテル、旅館から、新鮮なお魚が自慢の民宿まで多くのお宿があります。ハイキングの前日、または、当日にこちらのお宿にお泊まりいただき、潮岬や南紀大浜、橋杭岩等の観光や、重畳山のハイキング等とセットで散策するのもおすすめです。
お問い合わせ：南紀串本観光協会 TEL.0735-62-3171

標準の歩行記録 (参考行程：見学時間等を含む。今回は日帰りて歩きました。昼食は串本駅周辺の食堂で済ませました。)

串本駅	無量寺	潮浜橋	潮野川辻地蔵
12:00	12:15 12:40	13:05	13:45 13:55
(志摩戸雪堂も見学)			
津信坊の道標地蔵	紀伊姫駅	原町のお堂	古座駅
14:10	14:15	14:20	15:05 15:10 15:20

街道マップ「大辺路」串本駅～古座駅

古座駅～紀伊浦神社・太地駅 (P20)

たこ くしもと [田子駅(串本町)~串本駅(串本町)]

歩行距離 17.2km
標準歩行時間 5時間16分
標準所要時間 7時間01分

田子駅から富山平見道、
山中の景色と海岸線の景



渡谷道を通り、串本駅に至るコースです。
を眺めながら串本町の市街地を目指します。

このコースは、富山平見道、飛渡谷道の山中の景色と海岸沿いの道から望める景色が特徴的です。田子駅からはどなく歩くと、富山平見道に入ります。木の根の道により、大辺路特有の雰囲気包まれます。その後トンネルをくぐり、国道へ出ます。国道では車両等に注意しながら串本町の市街地を目指して歩きます。

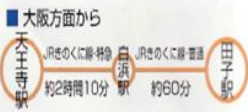


標準の歩行記録 (参考行程：見学時間等を含む。前日白浜温泉に宿泊し、普通電車で田子駅へ。)

田子駅	徳本上人名号碑	徳本上人名号碑	徳大神社	浦氏屋敷跡	道標地蔵	有田・田並境界石柱	9:15	9:24	9:29	10:20	10:25	10:31	10:36	10:42	10:45	11:05	11:10	11:55	12:00	
展望所	戎の祠	徳本上人名号碑	いせみち道標	北向地蔵	大乗妙典塔	澤信坊の道標地蔵	12:20	13:00	13:09	13:15	13:28	13:30	13:35	13:38	13:40	13:43	13:50	13:55	14:06	14:08
海門庵跡	徳本上人名号碑	庚申	御場の鼻	潮浜橋	無量寺	串本駅	14:27	14:30	14:52	14:55	15:02	15:13	15:18	15:23	15:53	15:58	16:16			

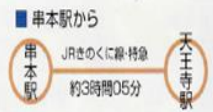
スタート地点までのアクセス

大阪方面からは、JRきのくに線の特急列車を利用して「白浜駅」へ到着後、白浜温泉で宿泊。翌日「白浜駅」から普通列車を利用して「田子駅」で下車します。



お帰りは

「串本駅」でゴールし、JRきのくに線の特急列車を利用して、大阪方面へ戻ります。



街道マップ「大辺路」田子駅～串本駅

串本駅～古座駅 (P18)

見老津駅(すさみ町) ~ 田子駅(串本町)

歩行距離 14.8km
標準歩行時間 3時間40分
標準所要時間 5時間00分

見老津駅から田子駅までのコース。熊野灘の雄大な自然を
望みながら歩きます。

このコースは、すさみ町から本州最南端の町、串本町へと入り込みます。見老津駅から国道に出ると目の前には、大海原が広がります。その後里野の浜から海岸沿いを歩くと六坊浜に到着します。さらに歩を進め、串本町に入ると、石段と石畳が50m以上続く新田平見道があります。新田平見道を通ると、田子駅までもう少しです。



街道マップ「大辺路」見老津駅～田子駅

田子駅～串本駅(P16)

スタート地点までのアクセス

大阪方面からは、JRきのくに線の特急列車を利用して「白浜駅」へ。「白浜駅」で普通列車に乗り換え、「見老津駅」で下車します。新宮行きの特急の場合「周参見駅」へ。「周参見駅」で普通電車に乗り換え、「見老津駅」で下車します。

大阪方面から

- 天王寺駅 JRきのくに線-特急 約2時間10分
- 白浜駅 JRきのくに線-普通 約37分
- 見老津駅
- 天王寺駅 JRきのくに線-特急 約2時間30分
- 周参見駅 JRきのくに線-普通 約10分
- 見老津駅

お帰りは

「田子駅」でゴールし、JRきのくに線で「紀伊田辺駅」へ。「紀伊田辺駅」で特急列車に乗り換え、大阪方面に戻ります。また、「周参見駅」から特急列車に乗り換え大阪方面に戻る事も出来ますので、列車の時刻をご確認ください。

田子駅から

- 田子駅 JRきのくに線-普通 約64分
- 紀伊田辺駅 JRきのくに線-特急 約2時間00分
- 天王寺駅
- 田子駅 JRきのくに線-普通 約25分
- 周参見駅 JRきのくに線-特急 約2時間30分
- 天王寺駅

標準の歩行記録 (参考行程: 見学時間等を含む)

見老津駅	六十六部廻国塔	坂の地蔵	道分地蔵	松の内地蔵	藤屋の地蔵	潮音寺
12:00	12:04	12:06	12:12	12:15	12:32	12:35
12:40	12:45	12:55	13:00	13:05	13:10	13:10
宮山	休ん場	宇の平見地蔵	中の平見地蔵	大平見の地蔵	六坊浜	雨島の掘割
13:15	13:20	13:40	13:45	13:55	14:00	14:10
14:15	14:23	14:27	14:43	14:48	15:08	
木ノ本神社	大日如来石柱	東平見大師堂	安指平見大師堂	安指一里塚跡	徳本上人名号碑	田子駅
15:14	15:18	15:27	15:30	15:54	16:00	16:24
16:30	16:35	16:40	16:46	16:50	17:00	

ながいざかすさみみろづ 【長井坂周参見駅～見老津駅(すさみ町)】

※歩行速度により所要時間は異なります。目安として参考にして下さい。(標準歩行時間は、健脚の成人男性が歩いた際の時間です。)

歩行距離 10.5km
標準歩行時間 3時間10分
標準所要時間 4時間15分

周参見駅から老津駅まで枯木灘海岸を望みながら南下します。
雄大な枯木灘を望む大辺路の魅力あふれるコースです。

すさみ町の中心地から国道42号に沿って地帯るこのコース。右側に広がる枯木灘を望みながら歩きます。西浜から夕日の峰を経て、和深川に沿って、和深川王子神社へ。ここから、いよいよ長井坂への登りに差し掛かります。急坂を登りきれば、高松沿いの平坦な道となり、自然林の中を進む快適なハイキングをお楽しみいただけます。また、雄大に広がる枯木灘は、大辺路唯一のもの。南国風情を満喫できます。ゴールはJR見老津駅。雄大な海を眺めながらローカル列車を待つのも旅情を感じるときといえるでしょう。



凡例

- トイレ
- 道の駅
- 案内所
- 温泉
- 水飲み場
- スタンプ
- 電話
- 見聞ポイント
- 神社 祀寺
- 自販機
- 土産売所
- 大辺路街道道標 (0.5km毎)
- 休憩所
- バス停
- 道標



スタート地点までのアクセス

大阪方面からは、JRきのくに線の特急列車を利用して「周参見駅」へ。

■ 大阪方面から

天王寺駅 → JRきのくに線・特急 → 周参見駅
約2時間30分

お帰りは

「見老津駅」でゴールし、JRきのくに線の特急列車を利用して「周参見駅」へ。「周参見駅」で天王寺・新大阪方面へ特急列車に乗り換えます。また、時間帯により普通列車を利用するうえ「紀伊田辺駅」で特急列車にお乗り換えいただく方が便利かもしれません。

■ 見老津駅から

見老津駅 → JRきのくに線・普通 → 周参見駅 → JRきのくに線・特急 → 天王寺駅
約10分 / 約2時間30分

ひとくちメモ

すさみ町には、豊かな海の幸を存分に楽しみいただける旅館、民宿が多数ございます。すさみ町内の各お宿では季節に応じ、すさみ町名産の「ケンケンがっつり」【セエビ】等といった旬の素材を使った味覚祭りを実施して、旅行者を楽しませてくれます。また、ゴールした後、徒歩30分程度南に進むと、日本産銀の園があります。ここからの枯木灘のながめは素晴らしいです。なつかしい産物の調べを聞きながら雄大な海岸線をご堪能いただけます。お問い合わせ：すさみ町観光協会 TEL.0739-34-3200

標準の歩行記録 (参考行程：見学時間等を含む)

周参見駅	馬転坂入口	西浜入口	和深川王子神社
10:40	10:55	11:25	12:05 12:50
			(ここで昼食休憩：お弁当)
	長井坂西登り口	道の駅への分岐	茶屋の段
	13:05	13:25 13:35	14:20 14:30
			(急坂を登って休憩)
	見老津駅		
	14:55		

時間が早いので日本産銀の園を見学し、見老津駅へ戻りました。

街道マップ「大辺路」長井坂(周参見駅～見老津駅) 見老津駅～田子駅(P14)

ほとけざか あご
【仏坂安居バス停(白浜町)～周参見駅(すさみ町)】
 すさみ
 歩行距離 10.8km
 標準歩行時間 3時間12分
 標準所要時間 4時間22分

安居の渡し場から仏坂を越えて周参見駅までのコース。

渡し場からは、一気に仏坂を登りつめ、林道交差点から下ったあとは、太閤川沿いに歩き、すさみ町に入ります。(安居の渡し：令和5年5月現在休止中)

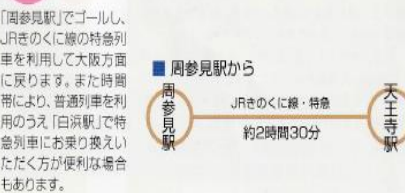


スタート地点までのアクセス

大阪方面からは、JRきのくに線の特急列車を利用して「紀伊田辺駅」へ、「紀伊田辺駅」で普通列車に乗り換え、「紀伊日置駅」で下車します。



お帰りは



ひとくちメモ

ゴールのすさみ町には、豊かな海の幸を存分にお楽しみいただける旅館、民宿が多数ございます。すさみ町内の各お宿では季節に応じ、すさみ町名産の「ケンケンがっお」「イセエビ」等といった旬の素材を使った味覚祭りを実施して、旅行者を楽しませてくれます。これらのお宿に宿泊して、余裕を持ったハイキング行程でお楽しみいただくのもおすすめです。お問い合わせ：すさみ町観光協会 TEL.0739-34-3200

標準の歩行記録 (参考行程：見学時間等を含む)

安居バス停	安居の渡し場	安住の渡し場	桂松跡
12:00	12:05	12:20	12:30
12:40	13:10	13:15	
(休憩はJR紀伊日置駅待合室で済ませる) (安住の渡し：令和5年5月現在休止中)			
仏坂の茶屋跡	地主神社	大師堂	周参見王子神社
13:20	13:25	14:35	14:40
15:05	15:10	15:45	15:50
萬福寺	周参見駅		
16:05	16:15	16:22	


街道マップ「大辺路」仏坂(口ヶ谷バス停～周参見駅) 長井坂(P12)

とんだざか きいとんだ あこ

【富田坂紀伊富田駅～安居の渡し場(白浜町)】

歩行距離 14.4km
標準歩行時間 4時間23分
標準所要時間 5時間45分

田辺から海岸
いる富田坂。



に沿って那智浜ノ宮へ至る大辺路の最初の難所といわれて
沢芦雪ゆかりの草堂寺から、険しい登りの富田坂を経て日置川へ。

富田坂は、白浜町富田の草堂寺を左折したところから拡張された林道の道となります。林道を谷の奥へと登りつめるといよいよ急な登り坂となり、白浜方面の展望が開けてきます。峠の茶屋跡から、安居辻松峠にかけては自然林の残るなだらかな道を過ぎると、日置川に向けて急激な下りの道です。この付近は再び拡張された林道が入り組んでいるので道順には注意して進みましょう。下りきって林道をしばらく進むと白濁川沿いの安居の渡し場はすぐそこです。



スタート地点までのアクセス

大阪方面からは、JRきのくに線の特急列車を利用して「紀伊田辺駅」へ。「紀伊田辺駅」で普通列車に乗り換え、「紀伊富田駅」で下車します。上記の他に「白浜駅」まで特急列車を利用し、明光バス富田橋経由田辺駅前、椿温泉方面行を利用し、「富田駅前」で下車する方法もあります。

■大阪方面から

- 紀伊田辺駅 約2時間
- 紀伊富田駅 約18分
- 明光バス 約7分
- 富田駅前 約2時間10分

お帰りは

「三ヶ川」バス停または「安居」バス停でゴールし、白浜町コミュニティバス(三舞線(要予約))で「紀伊田辺駅」へ戻ります。「紀伊田辺駅」からはきのくに線普通列車を利用し、終点「紀伊田辺駅」で大阪方面へ直通の特急列車に乗り換えいただくのが便利です。

■三ヶ川・安居バス停から

- 三ヶ川 約10分
- 安居 2分
- 紀伊田辺駅

白浜町コミュニティバスによる運行予約制のため要注意
1日4本の運転
明光タクシー係 0739-42-2727
(日・祝日・年末年始は運休)
タクシース会社 0739-55-3333
さすみ交通係

ひとくちメモ

周辺一帯は、和歌山県内でも有数の温泉地です。日本三古湯に数えられる白浜温泉、白浜の奥座敷、椿温泉があり、数々の旅館、ホテルがあります。
日置川地区にも名物の川の幸、海の幸をお楽しみ頂ける宿が、民宿を中心に多数あります。ハイキングの前日、又は当日にこれらのお宿にお泊りいただき、余裕を持った行程を組むのもおすすめです。
お問い合わせ：(一社)南紀白浜観光協会 TEL0739-43-3201
日置川観光協会 TEL0739-52-2302


標準の歩行記録 (参考行程：見学時間等を含む)

紀伊富田駅	11:10	富田橋	11:25	草堂寺	11:45	一里松跡	12:20	馬谷城跡	12:28	林道終点	12:33	12:50	12:55
				(富田坂を登る前に草堂寺で昼食・お弁当)								(急坂を前に小休憩)	

【紀伊田辺駅(田辺市)～紀伊富田駅(白浜町)】

きいとんだ

※歩行速度により所要時間は異なります。目安として参考して下さい。(標準歩行時間は、健脚の成人男性が歩いた際の時間です。)



紀伊田辺駅から富田川を渡って紀伊富田駅に至るコース。中辺路の分岐から大辺路をたどる最初のコースです。

紀伊田辺駅からほど近くの巖屋神社を訪れ、しばらく田辺市の街中を歩きます。標原神社を過ぎると、山王橋を渡ります。山王橋は欄干がない分、全方向の解放感が魅力的です。その後、富田川沿いを下流に進み、草堂寺を目指します。



街道マップ「大辺路 紀伊田辺駅～紀伊富田駅」

富田坂(P8)

スタート地点までのアクセス

大阪方面からは、JRきのくに線の特急列車を利用して「紀伊田辺駅」へ。

■大阪方面から

天王寺駅 → JRきのくに線-特急 → 紀伊田辺駅 (約2時間)

お帰りは

「紀伊富田駅」でゴールし、JRきのくに線、普通電車で「紀伊田辺駅」へ戻ります。「紀伊田辺駅」からはJRきのくに線で大阪方面へ直通の特急列車にお乗り換え大阪方面へ戻ります。

■紀伊富田駅から

紀伊富田駅 → JRきのくに線-普通 → 紀伊田辺駅 (約18分)

紀伊田辺駅 → JRきのくに線-特急 → 天王寺駅 (約2時間)

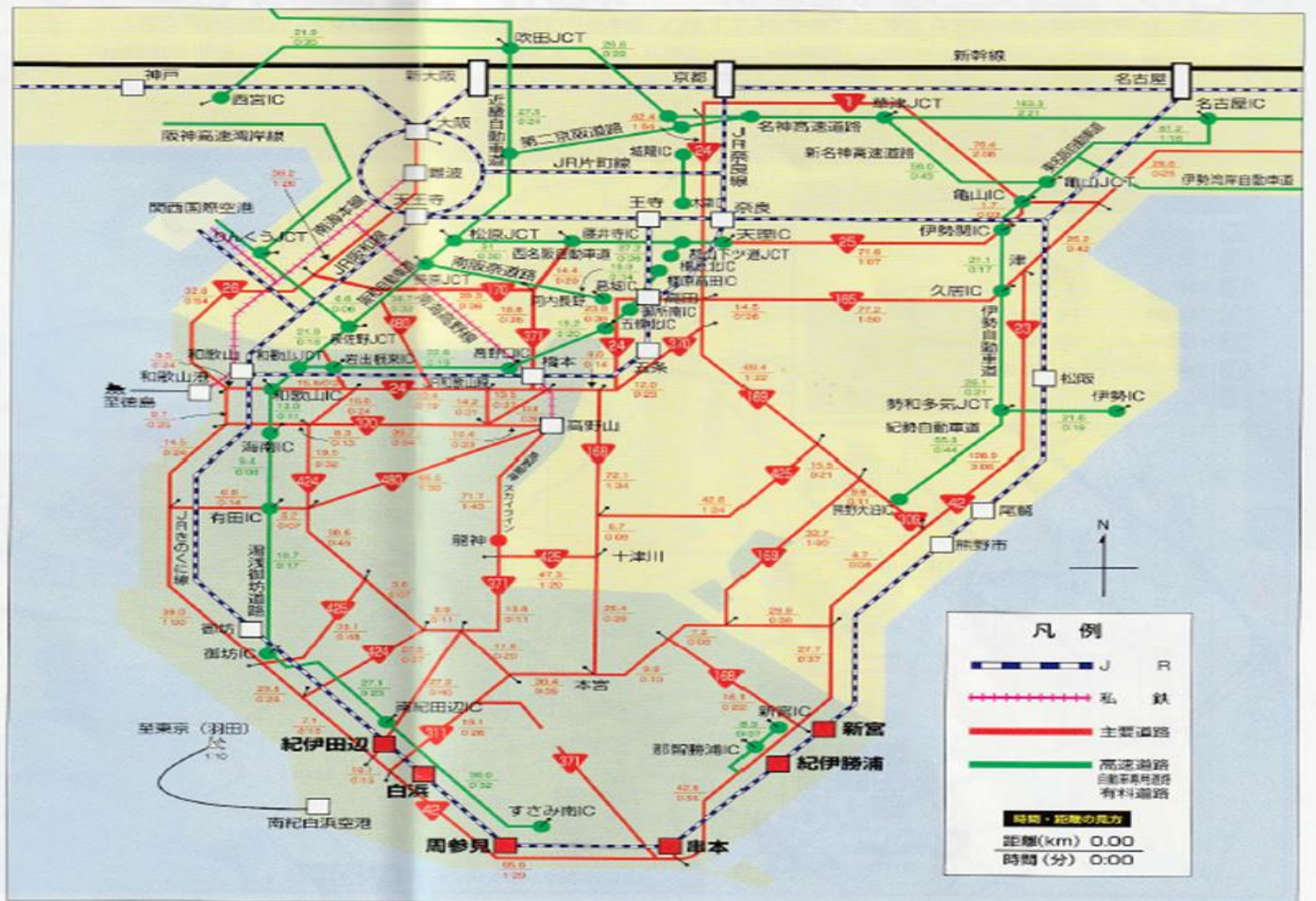
標準の歩行記録 (参考行程：見学時間等を含む)

紀伊田辺駅	10:00	巖屋神社	10:12	大湊神社	10:15	道分地蔵	11:20	峠の高地蔵	11:50	峠の大師堂	12:15	弘法井戸	13:05
		榊家	13:09	標原神社	13:15	大日如来堂	13:36	平間神社	13:40	日神社	14:45	石経地蔵	16:30
		飛鳥神社	14:55	熊野道の道標	15:39	草堂寺	15:45	紀伊富田駅	16:06		16:10		16:30
			16:48		16:50		16:52		16:55		17:00		17:30



登山アプリ「YAMAP」では、和歌山県街道マップの各コースについて、地図データが利用できます。
アプリのダウンロードは右のQRコードから▶

熊野古道[大邊路]アクセスガイド



電車

■JRきのくに線(特急くろしお号)
 JR西日本お客様センター TEL.0570-00-2486 (6:00~23:00)
 新大阪 天王寺 日根野 和歌山 紀伊田辺 白浜 周参見 串本 紀伊勝浦 新宮
 約20分 約25分 約25分 約70分 約10分 約20分 約35分 約35分 約15分

■JR紀勢本線(特急南紀号)
 名古屋 津 松阪 新宮 紀伊勝浦
 約60分 約15分 約2時間20分 約15分

空路

■日本航空(JAL) TEL.0570-025-071
 ■全日本空輸(ANA) TEL.0570-029-222
 ■スターフライヤー(SFJ) TEL.0570-07-3200

(JAL) 約70分
 南紀白浜空港 羽田空港
 (JAL/ANA/SFJ) 約70分
 関西国際空港 羽田空港



古道への交通アクセス



街道マップ 古道への交通アクセス